



# Vandringsleder i Lysekils kommun



Renata Cihlarova, kommunekolog  
Park och gata, Tekniska, Samhällsbyggnadsförvaltning

[Renata.cihlarova@lysekil.se](mailto:Renata.cihlarova@lysekil.se)

# Varför ?

Lysekils kommun har en stor mängd motionsspår, vandringsleder och promenadslingor av varierande längd, med olika svårighetsgrad, information om det ligger på....

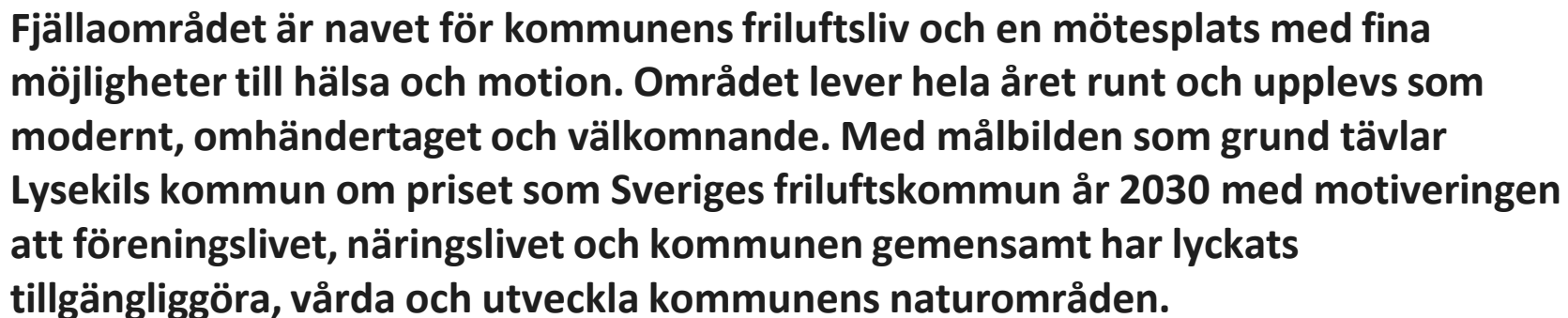
**Visste du att det räcker att vistas 10 minuter i naturen för att vi ska må bättre både fysiskt och psykiskt?**



Samhällsbyggnadsförvaltningen tar över det övergripande ansvaret för utveckling och skötsel av vandringsleder i Lysekils kommun.

## Projekt :

# Utveckling av Fjällaområdet som rekreations- och friluftsområde



**Fjällaområdet är navet för kommunens friluftsliv och en mötesplats med fina möjligheter till hälsa och motion. Området lever hela året runt och upplevs som modernt, omhändertaget och välkomnande. Med målbilden som grund tävlar Lysekils kommun om priset som Sveriges friluftskommun år 2030 med motiveringen att föreningslivet, näringslivet och kommunen gemensamt har lyckats tillgängliggöra, vårda och utveckla kommunens naturområden.**

- Förvaltning av naturreservat Gullmarskogen (Fjälla)
  - Framtagning av målbild (2022),
  - handlingsplan följs upp, projekt påbörjat 2023
  - ny skötselplan för naturreservat
-

- Fiskebäck

Projektstart 2023-01-01

- Bevara och restaurera det tätortsnära naturområdet Fiskebäck med höga naturvärden samt kulturhistoriska och sociala värden enligt Skötselplan som togs fram i 2010.
- Skötselplan från 2010 följs upp med dialog av boende



Planerat arbete under vår 2023

## Förvaltning av naturreservat

- Stångehuvud
- Fjälla/  
Gullmarskogen



## Förvaltning av vandringsleden

- Kuststigen



## Ut i naturen i Lysekils kommun

Bidra till att göra Lysekils kommuns vandringsleder och naturområden mer attraktiva och tillgänglig för alla

## Projekt vandringsleder i Lysekils kommun

# Projektets organisation

- *Uppdragsledare: Renata Cihlarova, kommunekolog*
- *Uppdragsgivare: Christian Wrangmo, avdelningschef*

## **Referensgruppen**


- Cia Säll – destinationsstrateg
- Margareta Govik - enhetschef för Gata och parkenheten
- Jonas Ingevaldsson – föreningsutvecklare
- Mira Lundquist - Handläggare GIS och samhällsplanering
- Lovisa Brinck - social hållbarhetsstrateg
- Sara Chronvall – landskapsarkitekt
- Mikael Lennartsson - MEX
- Turistinformatör (Elisabeth Thörnblom)
- En representant från Västkuststiftelse , Ett enat Bohuslän , Naturvårdslag
- En representantlärare från Naturbruksprogrammet – Gullmarsgymnasiet



- 1 av 4 Utvecklingsmål i Lysekils kommun:

*I Lysekils kommun förbättras livskvalitet och upplevelser året runt*

- ÖP 2026 - *kommunen ska arbeta för att det skapas rundslingor för vandring från tätorterna, samt tematiska vandringsleder*
- Grönstrategin - *Vi ska bli Sveriges friluftskommun 2030*
- Destinationsstrategi Lysekil 2030
- Naturreservatsföreskrifter
- Naturvårdsverkets rapport om uppföljning av de 10 friluftsmålen
- Skötselplan för skogsmark – Åtgärder för biologisk mångfald och rekreation



**Kvalitetssäkra** befintliga vandringsleder i Lysekils kommun och genom bra kommunikation stimulera allt fler till att använda lederna för kortare eller längre vandringar.



- Identifiera nulägesbild
- Ta fram en handlingsplan
- Genomföra åtgärder
- Skapa en över tid hållbar organisation

# Effektmål

- 1. Förbättrad folkhälsa:**  
Högre livskvalitet och sparad sjukvård
- 2. Ökad lokal turism:**  
en krona ut är tio kronor in
- 3. Attraktivare kommun/region:**  
företagsetablering , arbetstillfällen,  
inflyttning
- 4. Ökad kunskap om naturen:**  
betydelse för oss i dagens utmaningar som  
klimatförändringar, förlust av biologisk  
mångfald



# Genomförandet, tidplan

## Fas 1 (2023-2024)

- Inventering och skick av befintliga vandringsleder
- [Dialog med medborgare \(enkät\)](#)
- Samarbete med gymnasiet
- Dialog/workshop med föreningar 2023-05-22
- Dialog/workshop med [Kommunala rådet för äldre frågor och rådet för funktionshinderfrågor 2023-05-25](#)
- Ta fram en handlingsplan – plan för att kvalitetssäkra vandringslederna
- Förankring av huvudmanskap och framtagning av överenskommelse/ nyttjanderättsavtal
- Skapa en hållbar organisation – roll och ansvarsfördelning

## Fas 2 (2024-2025)

- Genomföra underhåll och upprustning enligt handlingsplanen

## Fas 3 (2024 - 2026)

- Samordning av informationsmaterial såsom hemsida, kartmaterial digitalt och/eller tryckt. Utveckling av vandringserbjudanden i samverkan med aktörer

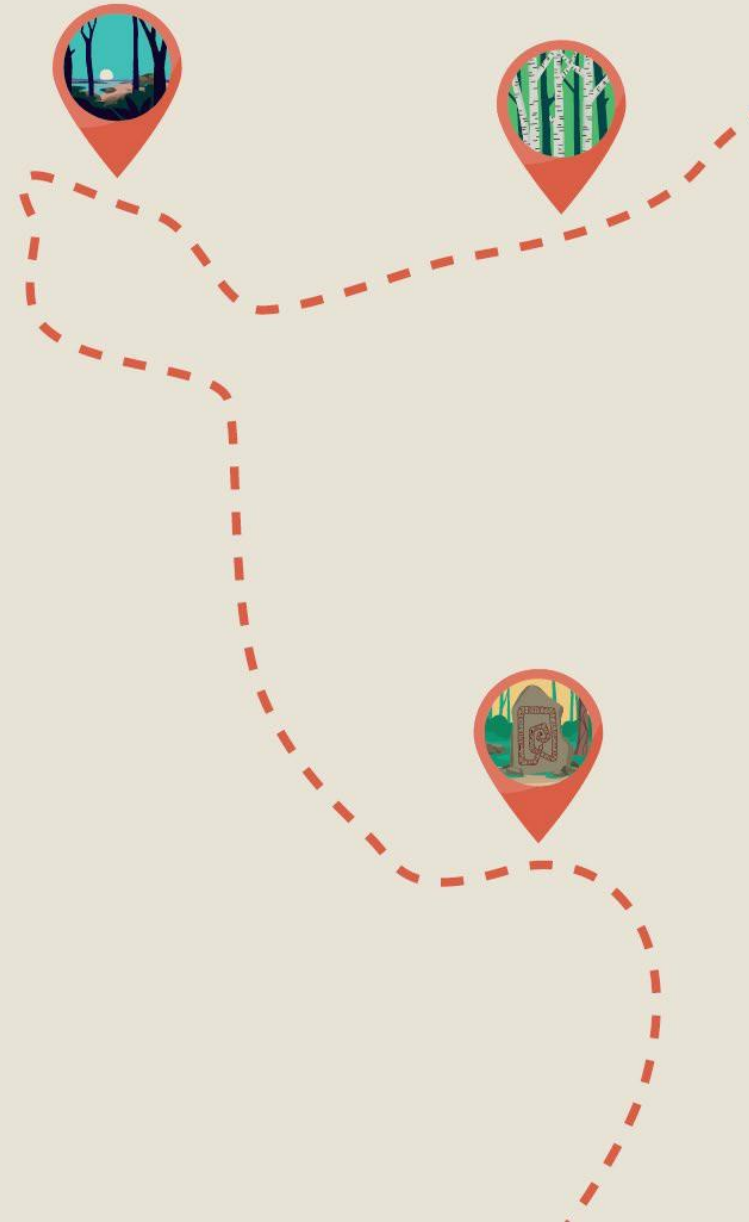
## Fas 4 (tills vidare)

- Kontrollbesiktning och uppföljning



# Vem är ansvarig för vandringsleder?

- **Lysekils kommun:**
  - **Kuststigen** – ledsamordnare Västkoststiftelse,
  - **Gullmarskogens naturreservat - Fjälla**
  - **Stånghehuvud naturreservat**
- **Västkoststiftelse**
  - statliga naturreservat– **Näverkärr, Vägerösdalar, Gåseviks naturreservat, Gåsö...**
- **Föreningar:**
  - SAIS slinga Brastad - SAIS**
  - Svenska kyrka** - Lilla pilgrimsled Lyse
  - Västerhavspromenad** – Lysekils vänner
  - Skaftö öråd** – Munkeviksleden, Korpelien Skaftö
  - Röe gård** – vandringsleder i närheten av gården
- **Lokala Rundslingor** – tätortsnära naturområde, ingen ansvarig, ingen uppmärkning, skötsel

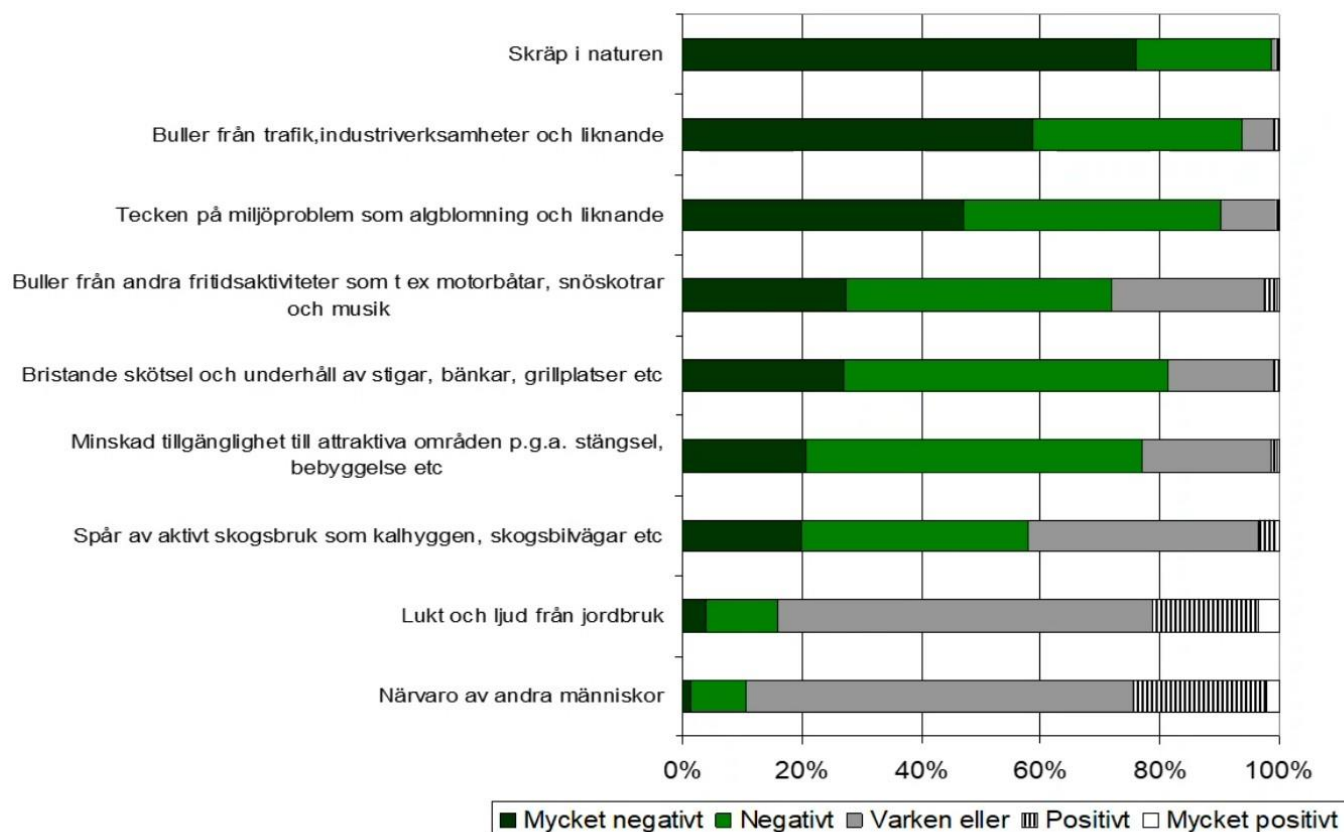


# Tillgänglighet i naturen




All natur är inte tillgänglig för alla, men det är viktigt att vi har friluftsområden med god tillgänglighet.

## Faktorer som påverkar upplevelsen

Mittuniversitetet  
MID SWEDEN UNIVERSITY



# SVÅRIGHEDSGRAD

Ledgradering			
<b>Underlag</b>	Jämnt och fast underlag	Ojämnt och/eller mjukt underlag	Löst eller halt underlag i kombination med branta partier
<b>Kupering</b>	Genomgående flack terräng	Vissa nivåskillnader förekommer	Branta partier förekommer
<b>Teknisk svårighet</b>	Vandring utan behov av att ta stöd med händerna.	Några partier kan kräva stöd med händerna för att bibehålla balansen.	Tekniska partier som kräver stöd med händerna förekommer.
<b>Konstruktioner</b>	Hinder som t.ex. stättor och trappor saknas	Passage över t.ex. låga stättor och kortare trappor.	Passage över t.ex. höga stättor och längre trappor.
<b>Hinder</b>	Hinder som t.ex. stenar och rötter saknas.	Mindre hinder i form av t.ex. stenar och rötter förekommer under enstaka partier.	Återkommande partier med t.ex. stenar och rötter förekommer. Större hinder som måste klivas över, t.ex. enskilda klippblock.
<b>Vatten</b>	Broar finns alltid vid passage över vattendrag.	Spänger förekommer	Spänger förekommer i kombination med djupare omgivande vatten



# Tips på tillgängligt anpassade vandningsleder

- Fjälla – elljusspår
- Västerhavspromenad
- Viktorias stig - Stångehuvud naturreservat
- Vägeröds dalar naturreservat



# Workshop –

Vi hjälps åt att kvalitetssäkra vandringsleder i Lysekils kommun

- 1. Vilka vandringsleder besöker ni till i Lysekils kommun?**
- 2. Vad tycker ni är bra med vandringslederna?**
- 3. Vad tycker ni är dåligt/bristfälligt med vandringslederna**
- 4. Vilket naturområde vill ni gärna vistas i men är svårt tillgängligt?**
- 5. Vad har ni för förslag för förbättring? Vad skulle locka er tar sig till naturen?**

# Tack!

---