

Långvandring från Karlberg till Sundbyberg 28 februari 2022



Det var en strålande vårvinterdag denna måndag.

Femton deltagare vandrade från S:t Eriksplans T-bana bort mot Karlbergs slott.

Det magnifika slottet har en historia ända från sin tillkomst vid mitten av 1600-talet.

Slottet blev kungligt 1688 och Karl XII tillbringade sin uppväxt där.



När slottet blev krigsskola 1792 (världens äldsta) tillkom de långa vita sidolängorna.

Krigsskolan utexaminerar officerare ännu idag.



Vi gick in i slottsparken på baksidan av slottet, där det finns en hel del att se.



Utanför slottskapellet i den äldre, ursprungliga delen av slottets ena flygel, stannade vi och beundrade den vackra byggnaden och begrundade dess historia.



Framför den ståtliga runstenen i parken bakom slottet tog vi ett gruppfoto. Även fotografen finns med i nederkanten av bilden...

Enligt skylten bredvid lyder inskriften på runstenen: *"Anund och Torgils de läto resa stenen efter Åsgöt"*.



Nästa sevärdhet var Dianas tempel strax bakom.

Det var Gustav III som lät uppföra det 1792.




Egentligen borde templet heta Neptunus tempel, eftersom det uppfördes till sjögudens ära.



Karl XIII tyckte mycket om djur och framför allt hundar. Han hade t.o.m. med sig dem på sina fälttåg.

Flera av hundarna fick namnet Pompei. Den första Pompei har fått sin grav här.



Ett nutida minnesmärke finns också i parken.

Det avtäcktes av vår nuvarande kung, så sent som för 30 år sedan, för att högtidlighålla krigsskolans 200-åriga tillvaro på Karlberg.




Här ser man den vackra slottsbyggnadens två flyglar på väg mot Karl XIII:s ek, som finns en bit bort.



Numera är eken död, men den står ännu kvar som ett minne.

Här under eken sägs Karl XIII ha lekt som barn.



Vi lämnade parken och följde Karlbergskanalen västerut.

På andra sidan kanalen hukar de små kolonistugorna framför stora huskomplex.



På Ulvsundasjöns andra strand ligger Hornsberg, där vi gick under långvandringen i oktober 2021 (se Minnesbilder).




Längre fram ligger Pampas Marina, känd bl.a. för att husera husbåtar där ägarna bor året runt.



Vår vandring fortsatte utefter strandpromenaden.



Nu var utsikten över sjön mot Tranebergsbron och Minneberg, där vi vandrade i januari 2022 (se Minnesbilder).



Några äldre villor finns fortfarande kvar nedanför de stora höghusen i Huvudsta.



Vi närmar oss Huvudsta gård, som uppfördes 1836.



Här kände vi åter historiens vingslag.



Där Huvudsta gård nu ligger fanns ursprungligen Huvudsta slott, där attentatet mot Gustav III planlades.

Slottet flyttades senare ca 300 meter västerut, där det fungerar som kyrkans småbarnsskola idag.



En bit längre fram utefter vattnet kom vi till Café Båthuset.

Eftersom vi inte hade vågat räkna med så härligt väder hade de flesta valt att satsa på matpaus inomhus.



Men några hade ändå med sig egen matsäck och kunde njuta av den härliga februarisolen på en bänk utanför.



Inne i cafét fanns både varma mackor och soppa och dessutom en härlig utsikt över Ulvsundasjön.



Efter en avkopplande matpaus (med toalettmöjligheter dessutom) fortsatte vi vandringen västerut och passerade under Huvudstaleden.



Här i det nya området Solna Strand har man byggt flera hus med trä-fasader...



... och längre fram mot Bällsta också andra typer av byggnader i en helt ny stadsdel i utkanten av Sundbyberg.



Vid tvärbanans hållplats vid Bällsta Bro avslutade vi den härliga vandringen, som hade blivit lite längre än det först var tänkt.

Nöjda och glada åkte vi hemåt mot Liljeholmen.

Där blev det sen avslutningsfika på Vivel's för halva gänget.